






KOPIA MAPY ZASADNICZEJ
SKALA 1:1000
Sekcje mapy: 8.151.13.13.3; 8.151.13.13.4

Załącznik
do uchwały nr
Rady Miejskiej w Siedliszczu
z dnia r.

PLAN SYTUACYJNY KĄPIELISKA NA ZBIORNIKU RETENCYJNYM IM. EDWARDA WOJTASA W MAJDANIE ZAHORODYŃSKIM

- LEGENDA:**
-  Strefa dla umiejących pływać
 -  Brodzik
 -  Strefa dla nieumiejących pływać
 -  Pomost
 -  Plaża

