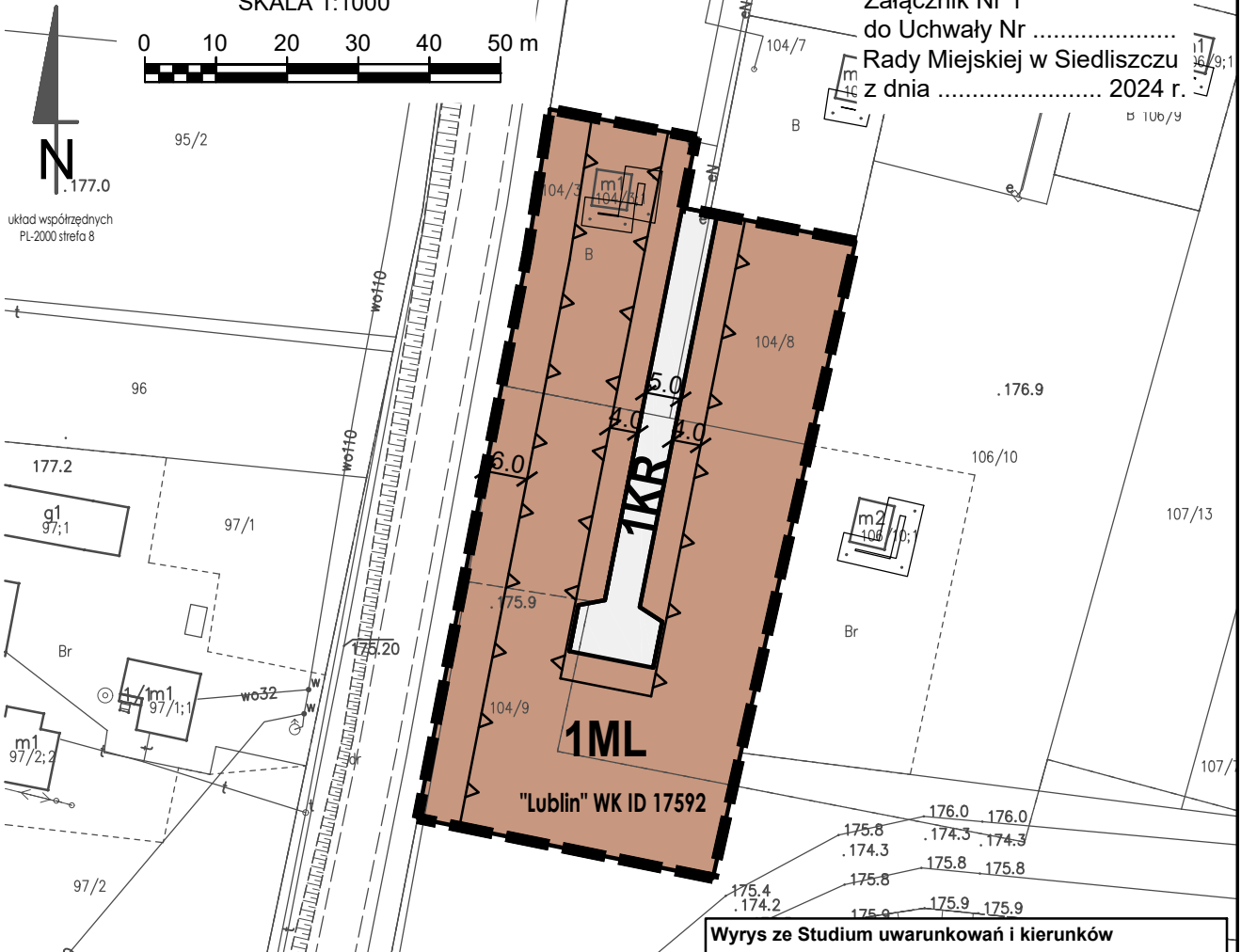
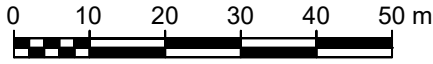


MIEJSCOWY PLAN ZAGOSPODAROWANIA PRZESTRZENNEGO DLA TERENÓW POŁOŻONYCH W OBRĘBACH EWIDENCYJNYCH SIEDLISZCZE I MAJDAN ZAHORODYŃSKI, GMINA SIEDLISZCZE

SKALA 1:1000



Załącznik Nr 1
do Uchwały Nr
Rady Miejskiej w Siedliszcu
z dnia 2024 r.

95/2
177.0
układ współrzędnych
PL-2000 srebra B

96
177.2
g1
97/1
97/1
Br
m1
97/1;1
wo32
m1
97/2;2
97/2

104/7
B
106/9
106/10
107/13
107/1
176.9
175.9
176.0 176.0
175.8 174.3 174.3
174.3 175.8 175.8
175.8
175.4 174.2
175.9 175.9

LEGENDA

Ustalenia planu:

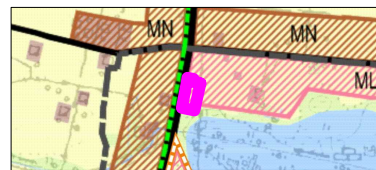
| | |
|-----------|---|
| | granica obszaru opracowania miejscowego planu |
| | linie rozgraniczające tereny o różnym przeznaczeniu lub różnych zasadach zagospodarowania |
| | nieprzekraczalne linie zabudowy |
| ML | teren zabudowy letniskowej lub rekreacji indywidualnej |
| KR | teren komunikacji drogowej wewnętrznej |

Oznaczenia informacyjne:

| | |
|-----------------------------|--|
| "Lublin" WK ID 17592 | oznaczenie udokumentowanego złoża węgla kamiennego, w granicach którego położony jest obszar opracowania planu |
| | linia wymiarowa z podaniem odległości w metrach |

Wyrys ze Studium uwarunkowań i kierunków zagospodarowania przestrzennego Gminy Siedliszcze

przyjętego uchwałą Nr XLIV/382/23 Rady Miejskiej w Siedliszcu z dnia 31 sierpnia 2023 roku



skala
1:25 000

granica obszaru objętego miejscowym planem

STREFY ROZWOJU ZABUDOWY

- STREFA ZABUDOWY LETNISKOWEJ
- STREFA ZABUDOWY MIESZKANIOWEJ JEDNORODZINNEJ Z USŁUGAMI

TERENY Z MOŻLIWOŚCIĄ ZACHOWANIA ISTNIEJĄCEGO ZAGOSPODAROWANIA TERENU LUB JEGO ZMIANY ZGODNIE Z WYTYCZNYMI DLA STREF ROZWOJU ZABUDOWY

- TERENY ZABUDOWY MIESZKANIOWEJ JEDNORODZINNEJ I ZAGRODOWEJ
- TERENY ROLNE
- TERENY WÓD POWIERZCHNIOWYCH
- TERENY ŁĄK, PASTWISK I NIEUŻYTKÓW

SYSTEM KOMUNIKACYJNY

- DROGA PUBLICZNA KLASY LOKALNEJ/DOJAZDOWEJ

POZOSTAŁE OZNACZENIA

- GRANICE MIEJSCOWOŚCI

Rysunek miejscowego planu zagospodarowania przestrzennego sporządzono na kopii wektorowej mapy zasadniczej pozyskanej z PODGIK w Chełmie