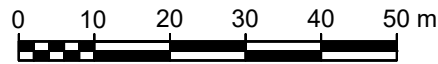
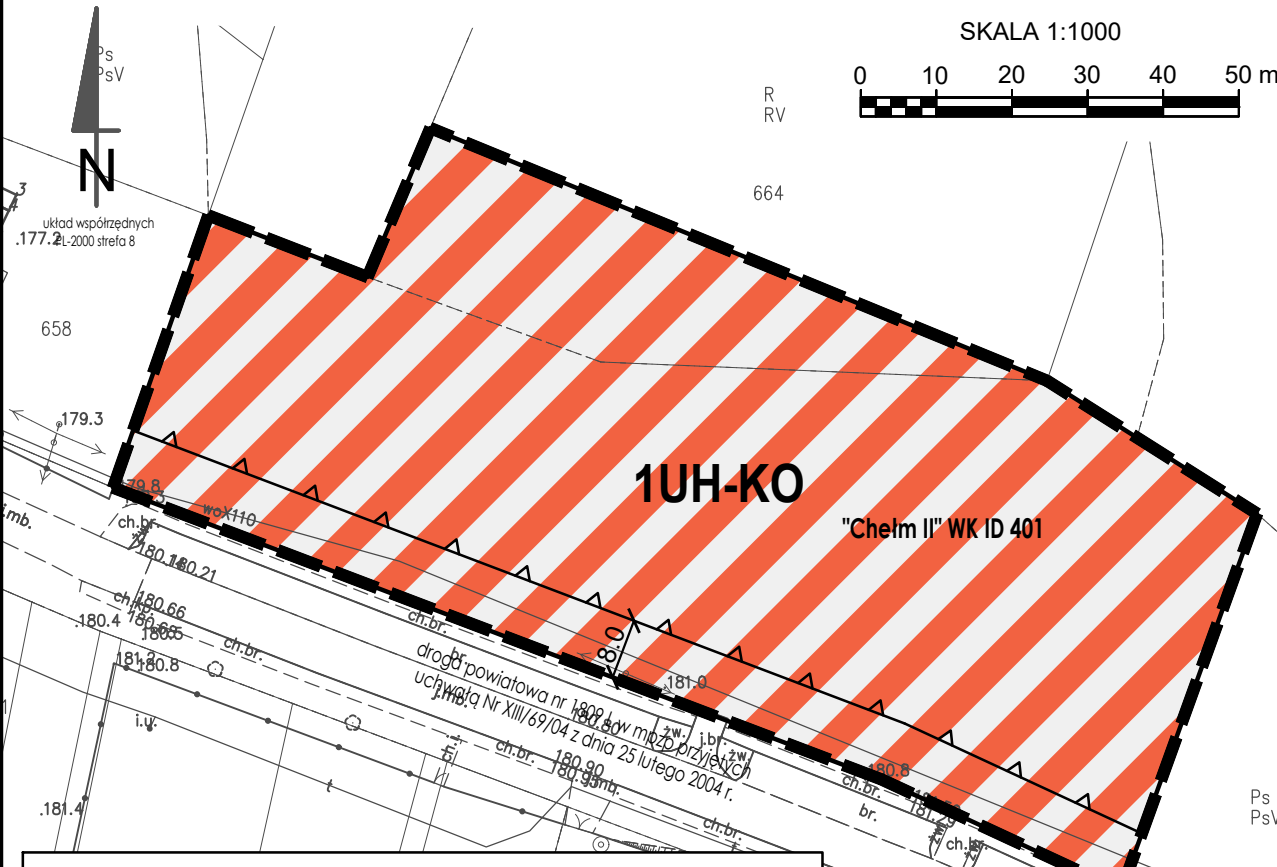


MIEJSCOWY PLAN ZAGOSPODAROWANIA PRZESTRZENNEGO DLA TERENÓW POŁOŻONYCH W OBREBACH EWIDENCYJNYCH SIEDLISZCZE I MAJDAN ZAHORODYŃSKI, GMINA SIEDLISZCZE

SKALA 1:1000

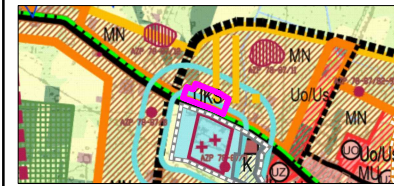


Załącznik Nr 2
do Uchwały Nr
Rady Miejskiej w Siedliszcu
z dnia 2024 r.



Wyrys ze Studium uwarunkowań i kierunków zagospodarowania przestrzennego Gminy Siedliszcze

przyjętą uchwałą Nr XLIV/382/23 Rady Miejskiej w Siedliszcu z dnia 31 sierpnia 2023 roku



skala 1:25 000

granica obszaru objętego miejscowym planem

STREFY ROZWOJU ZABUDOWY	
	STREFA ZABUDOWY ZAGRODOWEJ
	STREFA ZABUDOWY LETNISKOWEJ
	STREFA ZABUDOWY MIESZKANIOWEJ JEDNORODZINNEJ
	STREFA ZABUDOWY USŁUG OŚWIATY, USŁUG SPORTU I REKREACJI
	STREFA ZABUDOWY INFRASTRUKTURY TECHNICZNEJ - KOMUNALNEJ
	STREFA USŁUG I OBSŁUGI KOMUNIKACJI
TERENY Z MOŻLIWOŚCIĄ ZACHOWANIA ISTNIEJĄCEGO ZAGOSPODAROWANIA TERENU LUB JEGO ZMIANY ZGODNIE Z WYTYCZNYMI DLA STREF ROZWOJU ZABUDOWY	
	TERENY ZABUDOWY USŁUG PUBLICZNYCH
	TERENY ZABUDOWY USŁUGOWEJ
	TERENY ZABUDOWY MIESZKANIOWEJ JEDNORODZINNEJ I ZAGRODOWEJ
	TERENY ROLNE
	TERENY WÓD POWIERZCHNIOWYCH
	TERENY ŁĄK, PASTWISK I NIEUŻYTKÓW
	TERENY LASÓW I ZWARTYCH ZADRZEZIEŃ
	TERENY CMENTARZY
ETAPY ROZWOJU ZABUDOWY MIESZKANIOWEJ W MIEŚCIE SIEDLISZCZE	
	OBSZARY WSKAZANE DO ROZWOJU ZABUDOWY MIESZKANIOWEJ W I ETAPIE
	OBSZARY WSKAZANE DO ROZWOJU ZABUDOWY MIESZKANIOWEJ W II ETAPIE
SYSTEM KOMUNIKACYJNY	
	DROGA PUBLICZNA KLASY LOKALNEJ/DOJAZDOWEJ
	DROGA PUBLICZNA KLASY ZBIORCZEJ/LOKALNEJ
	PROJEKTOWANA DROGA PUBLICZNA KLASY GŁÓWNEJ/ZBIORCZEJ (OBWODNICA MIASTA)
	PROJEKTOWANA DROGA PUBLICZNA KLASY LOKALNEJ/DOJAZDOWEJ
	DROGA ROWEROWA
OCHRONA DZIEDZICTWA KULTUROWEGO	
	OBSZARY I OBIEKTY BĘDĄCE W WOJEWÓDZKIEJ EWIDENCJI ZABYTKÓW
	STANOWISKA ARCHEOLOGICZNE OBJĘTE WOJEWÓDZKĄ EWIDENCJĄ ZABYTKÓW
	MIEJSCA PAMIĘCI BĘDĄCE W WOJEWÓDZKIEJ EWIDENCJI ZABYTKÓW
OCHRONA ŚRODOWISKA, PRZYRODY I KRAJOBRAZU KULTUROWEGO	
	OBSZARY SUGEROWANYCH ZALESIEŃ
STRUKTURA PRZESTRZENI PUBLICZNYCH - WSKAZANE DO ZACHOWANIA	
	OBIEKTY USŁUG ZDROWIA
	OBIEKTY USŁUG OŚWIATY
SYSTEM INFRASTRUKTURY TECHNICZNEJ	
	ISTNIEJĄCE OCZYSZCZALNIE ŚCIEKÓW
OGROMACZENIA W ZAGOSPODAROWANIU I SZCZEGÓLNE WARUNKI ZAGOSPODAROWANIA	
	STREFY OCHRONY SANITARNEJ WOKÓŁ CMENTARZY

LEGENDA	
Ustalenia planu:	
	granica obszaru opracowania miejscowego planu
	linie rozgraniczające tereny o różnym przeznaczeniu lub różnych zasadach zagospodarowania
	nieprzekraczalne linie zabudowy
	teren usług handlu lub obsługi komunikacji
Oznaczenia informacyjne:	
	"Chelm II" WK ID 401 oznaczenie udokumentowanego złoża węgla kamiennego, w granicach którego położony jest obszar opracowania planu
	linia wymiarowa z podaniem odległości w metrach

Rysunek miejscowego planu zagospodarowania przestrzennego sporządzono na kopii wektorowej mapy zasadniczej pozyskanej z PODGIK w Chelmie