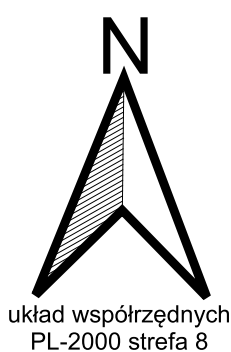
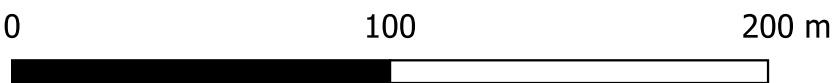


MIEJSCOWY PLAN ZAGOSPODAROWANIA PRZESTRZENNEGO
GMINY SIEDLISZCZE W ZAKRESIE KOMUNIKACJI DROGOWEJ

Załącznik Nr 1
do Uchwały Nr
Rady Gminy Siedliszcze
z dnia 2024 roku

OBRĘB EWIDENCYJNY LIPÓWKI

SKALA 1:2000



Legenda

Ustalenia planu:

linie rozgraniczające tereny o różnym przeznaczeniu lub różnych zasadach zagospodarowania

granica obszaru objętego miejscowym planem zagospodarowania przestrzennego

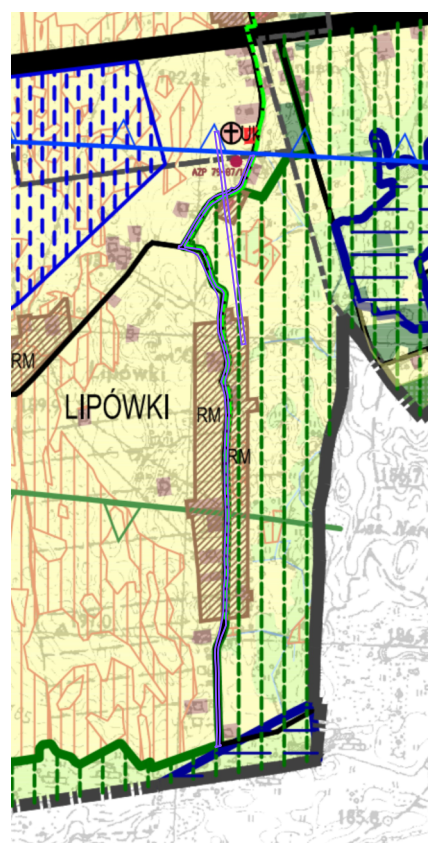
KDD teren drogi dojazdowej

Oznaczenia informacyjne:

granica obszaru i nazwa korytarza ekologicznego o znaczeniu regionalnym w granicach, którego położony jest w części obszar opracowania planu

Wyrys ze Studium uwarunkowań i kierunków zagospodarowania przestrzennego Gminy Siedliszcze

przyjętego uchwałą Nr XLIV/382/23 Rady Miejskiej w Siedliszczu z dnia 31 sierpnia 2023 roku



granica obszaru objętego miejscowym planem

- STREFY ROZWOJU ZABUDOWY
- STREFA ZABUDOWY ZAGRODOWEJ
 - STREFA ZABUDOWY OBIEKTÓW KULTU RELIGIJNEGO
 - TERENY Z MOŻLIWOŚCIĄ ZACHOWANIA ISTNIEJĄCEGO ZAGOSPODAROWANIA
 - TERENY LUB JEJEGO ZMIANY ZGODNIE Z WYTYCZNYMI DLA STREFY ROZWOJU ZABUDOWY
 - TERENY ZABUDOWY MIESZKANOWEJ JEDNORODZINNEJ I ZAGRODOWEJ
 - TERENY ZABUDOWY USŁUG PUBLICZNYCH
 - TERENY ZABUDOWY USŁUGOWEJ
 - TERENY ROLNE
 - TERENY WÓD POWIERZCHNIOWYCH
 - TERENY ŁĄK PASTWISK I NIELEŚNYKÓW
 - TERENY LASÓW I ZWIARTYCH ZADRZEWIEN
- STRUKTURA PRZESTRZENI PUBLICZNYCH - WSKAZANIE DO ZACHOWANIA
- KOŚCIOŁY
- SYSTEM KOMUNIKACYJNY
- DROGA PUBLICZNA KLASY GŁÓWNEJ RUCHU PRZYSZESZEGO
 - DROGA PUBLICZNA KLASY LOKALNEJ DOJAZDOWEJ
 - DROGA ROWEROWA
- OCHRONA DZIEDZICTWA KULTUROWEGO
- STANOWISKA ARCHEOLOGICZNE OBJĘTE WOJEWODZKĄ EWIDENCJĄ ZABYTKÓW
- OCHRONA ŚRODOWISKA, PRZYRODY I KRAJOBRAZU KULTUROWEGO
- GLEBY KLASY BONITACYJNEJ II-III
 - PARKOWISKO OBSZAR OCHRONIONEGO KRAJOBRAZU
 - OBZAR NATURA 2000
 - KORYTARZE EKOLOGICZNE O ZNACZENIU REGIONALNYM
- OGROZNIENIA W ZAGOSPODAROWANIU I SZCZEGÓLNE WARUNKI ZAGOSPODAROWANIA TERENU
- STREFA OD GŁÓWNEGO ZBIORNIKA WÓD PODZIEMNYCH - OBSZAR WYSOKIEJ OCHRONY
 - OBZARY, NA KTÓRYCH MOGA ZOSTAĆ ROZMIESZCZONE URZĄDZENIA WYTWARZAJĄCE ENERGIĘ ZE ŹRÓDEŁ OGNIAWYKICH O MOCI POWYŻEJ 100 MW
 - OBZARY, NA KTÓRYCH MOGA ZOSTAĆ ROZMIESZCZONE FARMY FOTOWOLTAYCZNE
- POZOSTAŁE OZNACZENIA
- GRANICA GMINY SIEDLISZCZE
 - GRANICE MIEJSCOWOŚCI - OBRĘBÓW GEODEZYJNYCH