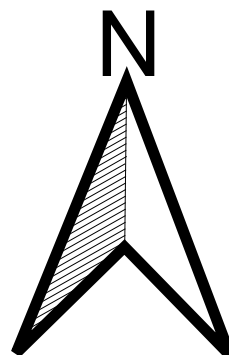
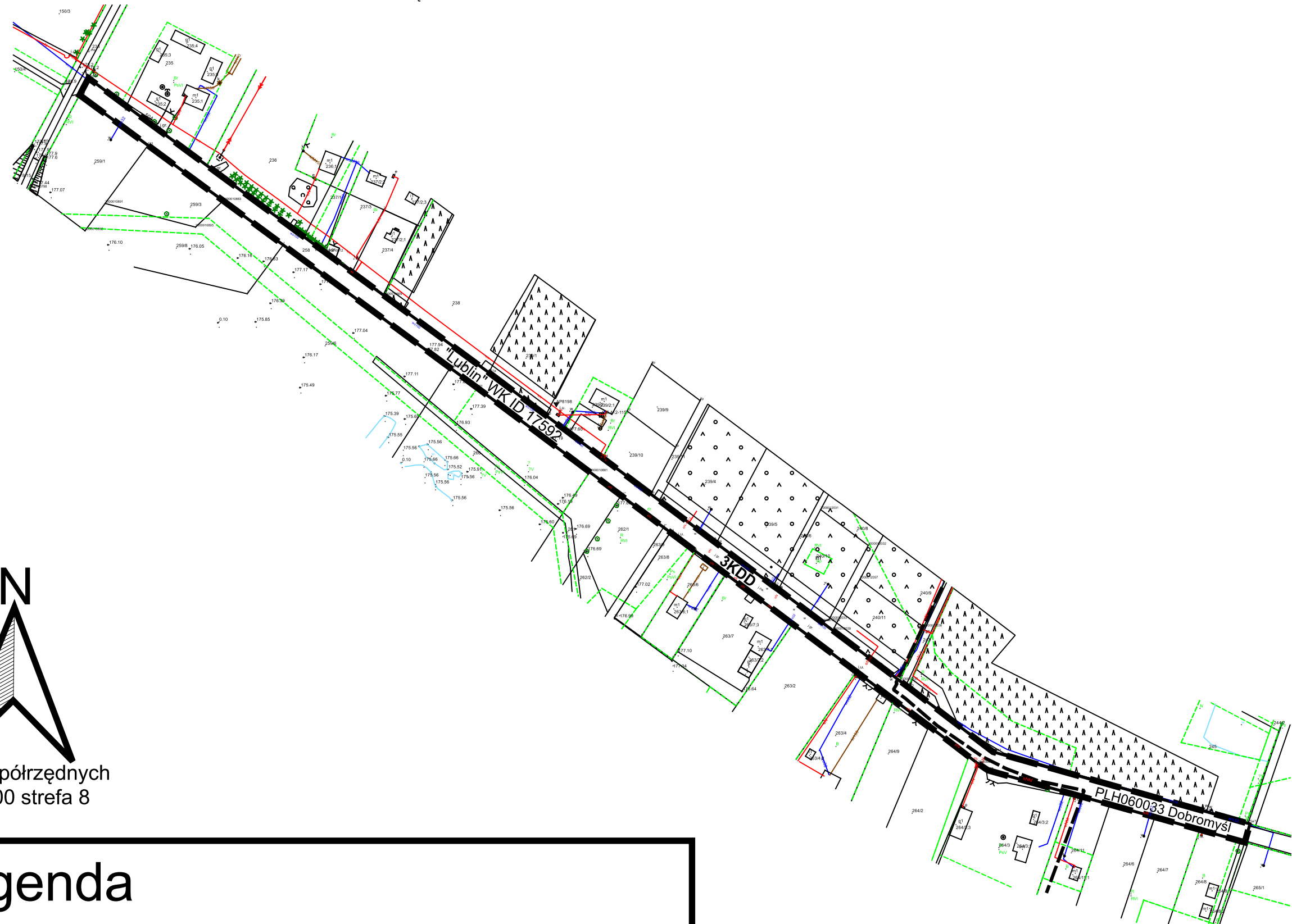


MIEJSCOWY PLAN ZAGOSPODAROWANIA PRZESTRZENNEGO
GMINY SIEDLISZCZE W ZAKRESIE KOMUNIKACJI DROGOWEJ

Załącznik Nr 3
do Uchwały Nr
Rady Gminy Siedliszcze
z dnia 2025 roku

OBRĘB EWIDENCYJNY MAJDAN ZAHORODYŃSKI



układ współrzędnych
PL-2000 strefa 8

Legenda

Ustalenia planu:

linie rozgraniczające tereny o różnym przeznaczeniu
lub różnych zasadach zagospodarowania

granica obszaru objętego miejscowym
planem zagospodarowania przestrzennego

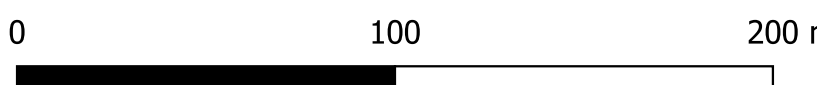
KDD teren drogi dojazdowej

Oznaczenia informacyjne:

"Lublin" WK ID 17592 oznaczenie udokumentowanego złoża węgla kamiennego,
w granicach którego położony jest obszar opracowania planu

PLH060033 Dobromyśl granica i nazwa specjalnego obszaru ochrony siedlisk
Natura 2000 w granicach, którego położony jest
w części obszar opracowania planu

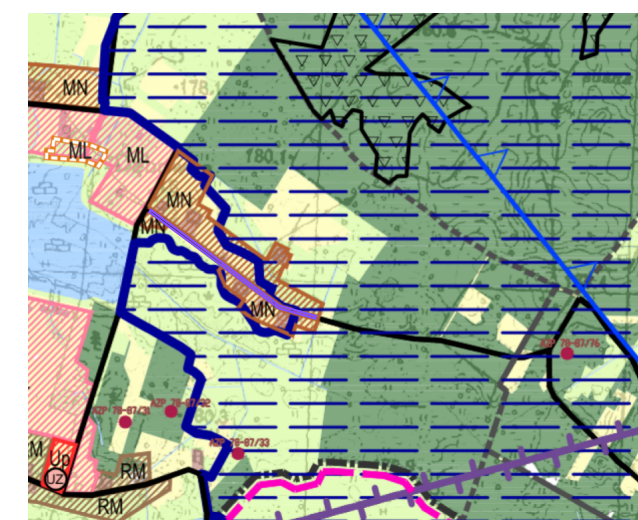
SKALA 1:2000



Rysunek miejscowego planu zagospodarowania przestrzennego sporządzono na kopii wektorowej mapy zasadniczej pozyskanej z PODGIK w Chełmie

Wyrys ze Studium uwarunkowań i kierunków
zagospodarowania przestrzennego Gminy Siedliszcze

przyjętego uchwałą Nr XLIV/382/23 Rady Miejskiej
w Siedliszczu z dnia 31 sierpnia 2023 roku



skala
1:25000

granica obszaru objętego miejscowym planem

STREFY ROZWOJU ZABUDOWY

- RM STREFA ZABUDOWY ZAGRODOWEJ
- MN STREFA ZABUDOWY MIESZKANIOWEJ JEDNORODZINNEJ Z USŁUGAMI
- ML STREFA ZABUDOWY LETNISKOWEJ
- Up STREFA ZABUDOWY USŁUG PUBLICZNYCH

TERENY Z MOŻLIWOŚCIĄ ZACHOWANIA ISTNIEJĄCEGO ZAGOSPODAROWANIA
TERENU LUB JEGO ZMIANY ZGODNIE Z WYTYCZNYMI DLA STREF ROZWOJU ZABUDOWY

- TERENY ZABUDOWY MIESZKANIOWEJ JEDNORODZINNEJ I ZAGRODOWEJ
- TERENY ZABUDOWY USŁUG PUBLICZNYCH
- TERENY ROLNE
- TERENY WÓD POWIERZCHNIOWYCH
- TERENY ŁĄK, PASTWISK I NIEUŻYTKÓW
- TERENY LASÓW I ZWARTYCH ZADRZEWIEN

STRUKTURA PRZESTRZENI PUBLICZNYCH - WSKAZANE DO ZACHOWANIA

- OBIEKTY USŁUG ZDROWIA

SYSTEM KOMUNIKACYJNY

- DROGA PUBLICZNA KLASY LOKALNEJ/DOJAZDOWEJ

OCHRONA DZIEDZICTWA KULTUROWEGO

- STANOWISKA ARCHEOLOGICZNE OBJĘTE WOJEWÓDZKĄ EWIDENCJĄ ZABYTKÓW

OGRANICZENIA W ZAGOSPODAROWANIU I SZCZEGÓLNE WARUNKI ZAGOSPODAROWANIA TERENU

- STREFA OD GŁÓWNEGO ZBIORNIKA WÓD PODZIEMNYCH - OBSZAR WYSOKIEJ OCHRONY

OBSZARY ZDEGRADOWANE

- GRANICE OBSZARÓW ZDEGRADOWANYCH

OCHRONA ŚRODOWISKA, PRZYRODY I KRAJOBRAZU KULTUROWEGO

- OBSZAR NATURA 2000
- LASY OCHRONNE

ZŁOŻA KOPALIN

- GRANICA ZŁOŻA WĘGLA KAMIENNEGO WRAZ Z JEGO NAZWĄ I NUMEREM

POZOSTAŁE OZNACZENIA

- GRANICE MIEJSCOWOŚCI - OBRĘBÓW GEODEZYJNYCH